



**OAXACA**  
GOBIERNO DEL ESTADO

---

# Diagnóstico Cañada

---



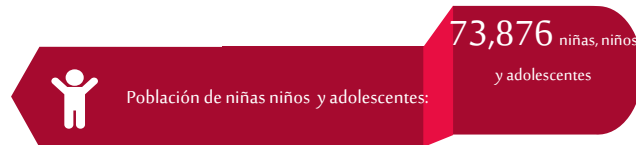
**PLAN ESTATAL DE  
DESARROLLO**

2 0 2 2 - 2 0 2 8





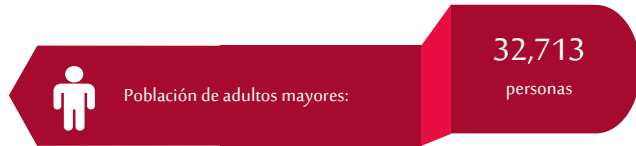
# Características generales



Población de 0 a 17 años de edad



Población de 15 a 29 años de edad



Población de 65 y más años de edad

104,775 Mujeres



95,550 Hombres



Grado de rezago social 2020 por municipio

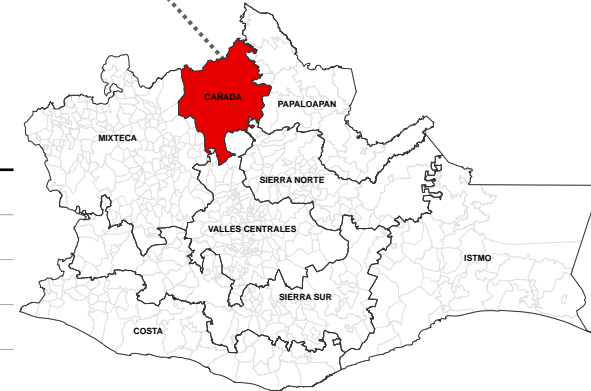
Fuente: CONEVAL 2020

|  |            |
|--|------------|
| <span style="color: red;">●</span> Muy alto    | 15 (33.3%) |
| <span style="color: orange;">●</span> Alto     | 19 (42.2%) |
| <span style="color: yellow;">●</span> Medio    | 6 (13.3%)  |
| <span style="color: lightgreen;">●</span> Bajo | 5 (11.1%)  |
| <span style="color: green;">●</span> Muy Bajo  | 0 (0%)     |

Porcentaje de Población

4.8%

De la población total de Estado



36.9%

De la población total de la región



Población afrodescendiente:

5,190 personas

De la población total de la región

2.6%

21.1%

De la población total de la región



Población con alguna discapacidad:

16,357 personas

De la población total de la región

8.2%

11.7%

De la población total de la región



Población indígena:  
Población hablante de lengua indígena

129,673 personas

De la población total de la región

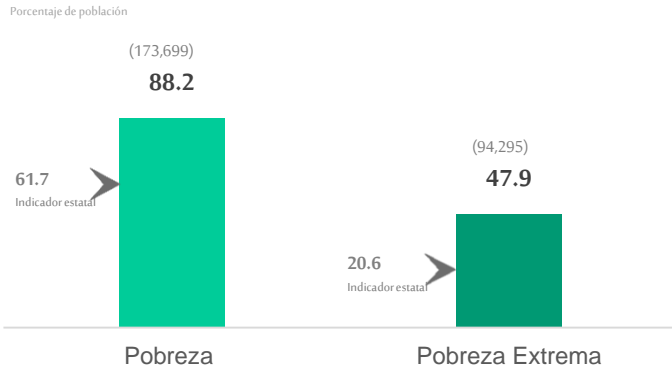
64.7%

Fuente: Censo de Población y Vivienda 2020. INEGI



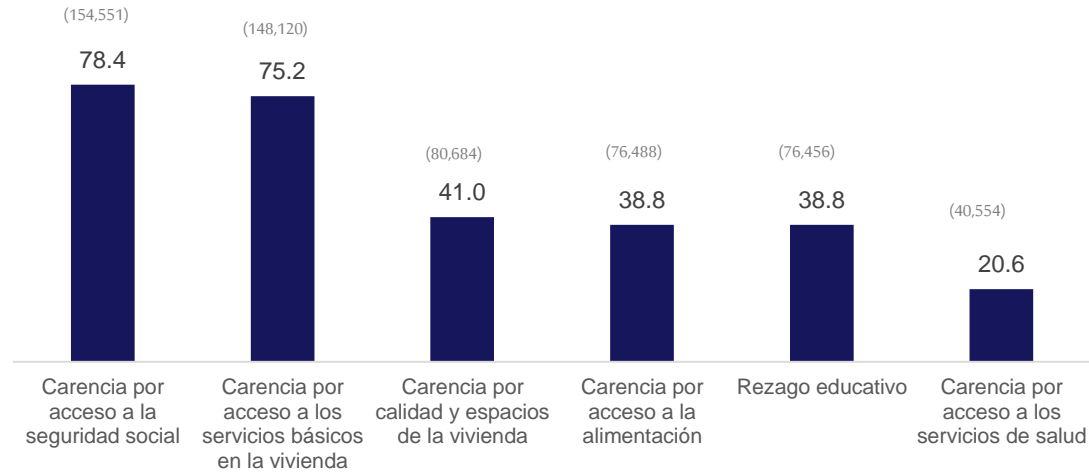
# Principales indicadores de pobreza

## Población en situación de pobreza y pobreza extrema (2020)

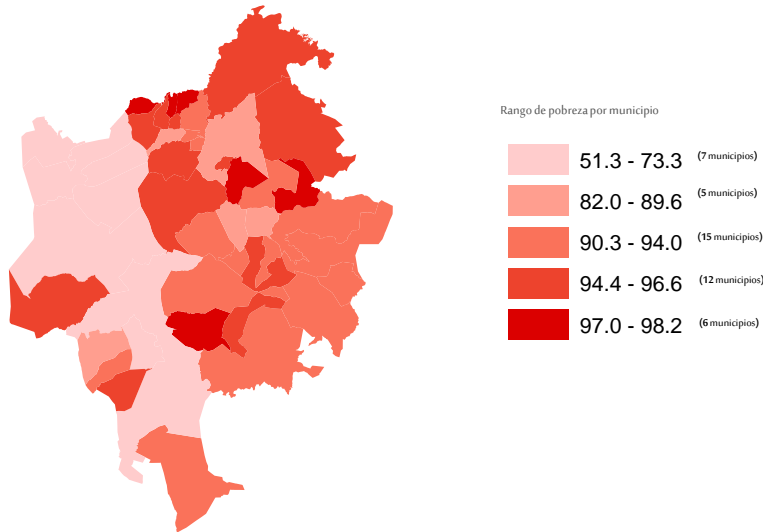


## Carencias sociales (2020)

Porcentaje de población



## Pobreza por municipio (2020)



## Municipios con mayor porcentaje de pobreza (2020)

| No | Municipio               | Porcentaje de pobreza | Población en pobreza | Lugar a nivel estatal |
|----|-------------------------|-----------------------|----------------------|-----------------------|
| 1  | Santos Reyes Pápalo     | 98.2                  | 2,446                | 12                    |
| 2  | Huautepec               | 97.5                  | 6,226                | 23                    |
| 3  | Santa Ana Ateixtlahuaca | 97.2                  | 464                  | 24                    |



# Principales indicadores en materia económica

Población económicamente activa: **69,767** personas

Fuente: Censo de Población y Vivienda 2020. INEGI

**2,104 (3%)**  
Personas desocupadas

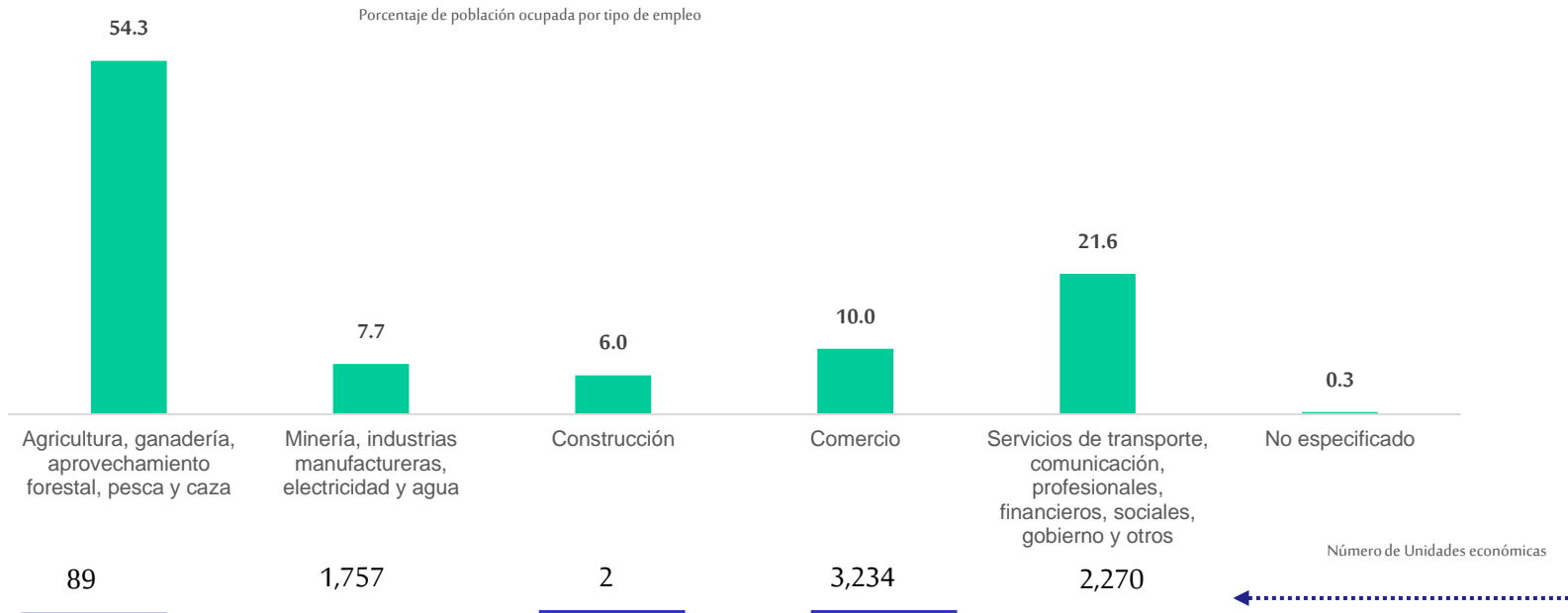
**67,663 (97.0%)**  
Persona Ocupadas

Unidades económicas: **7,352** Unidades

Fuente: Directorio Estadístico Nacional de Unidades Económicas (DENUE) INEGI

**9 (0.1%)**  
Unidades con mas de 100 empleados

**6,885 (93.65%)**  
Unidades con 5 o menos empleados





## Principales problemas

---

- De acuerdo a los resultados más recientes (2020) de la medición multidimensional de la pobreza a nivel municipal, publicados por el Consejo Nacional de Evaluación de la Política de Desarrollo Social (CONEVAL), el 88.2% de la población que reside en la región de la Cañada se encuentra caracterizada en una situación de pobreza; es decir casi 9 de cada 10 habitantes, en tanto que el 47.9% se ubica en una condición de pobreza extrema.
- La proporción de población en situación de pobreza de la región, la coloca como la región mas pobre del Estado y también ubica a éste indicador en 26.5 puntos porcentuales por arriba del registrado a nivel estatal (61.7%) Del mismo modo se identificó que 33 de los 45 municipios que integran la región poseen un porcentaje población en situación de pobreza mayor al 90%.
- La carencia de acceso a la seguridad social es la carencia social con mayor incidencia en la población de la región, seguido de la carencia por servicios básicos de la vivienda, ambas carencias afectan a mas del 70% de la población que habita la región.
- De acuerdo al grado de rezago social que calcula el CONEVAL, de acuerdo a la edición más reciente de este indicador, 34 de los 45 municipios de la región estas caracterizados con un grado de rezago social alto y muy alto



## Principales potencialidades

---

- La Región de la Cañada contiene amplios recursos naturales aprovechables especialmente para actividades de turismo rural o ecoturismo, de manera específica cuentan con espacios como la Reserva de la Biósfera de Tehuacán-Cuicatlán, las grutas de Huautla y Cheve, las cañadas y cascadas y la Sierra Mazateca.
- Con el 54% de la fuerza laboral ocupada de la región orientada hacia actividades agrícolas, ganaderas y forestales, representa un gran potencial el desarrollo agroindustrial de la región mediante el impulso a la creciente producción de limón, mango, pera, manzana y ciruela.